












PORCUPINE RIVER 116J&K

Registered Trapping Concessions Concessions de Piégeage Enregistrées

YUKON TERRITORY
TERRITOIRE DU YUKON

Legend

- Single trapline concession  Concession de piégeage simple
- Group trapline concession  Concession de piégeage de groupe
- Park/protected area  Parc/zone protégée
- Community  Localité
- Unincorporated area  Région non constituée en personne morale
- Highway/primary road  Route principale
- Secondary road  Route secondaire
- Tertiary road  Route tertiaire
- Trail  Sentier
- International boundary  Frontière internationale
- Interprovincial boundary  Frontière interprovinciale

Légende

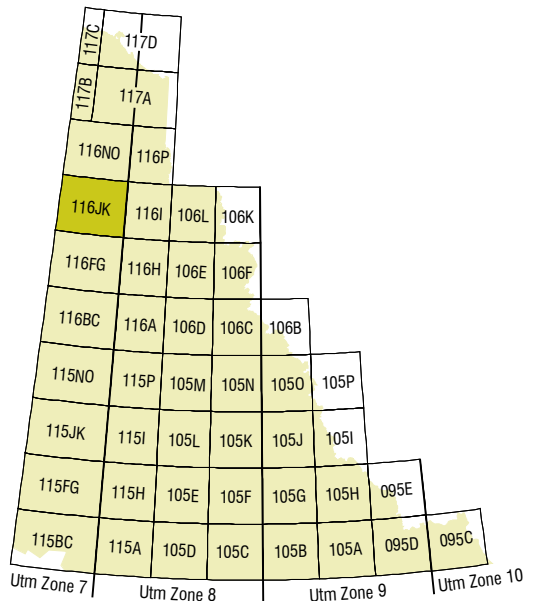
- Concession de piégeage simple
- Concession de piégeage de groupe
- Parc/zone protégée
- Localité
- Région non constituée en personne morale
- Route principale
- Route secondaire
- Route tertiaire
- Sentier
- Frontière internationale
- Frontière interprovinciale

SCALE 1:250,000 ÉCHELLE



Universal Transverse Mercator Projection, Zone 10
North American Datum 1983

Projection Universelle Transverse de Mercator, Zone 10
Système de Référence Nord-Américain de 1983



Data Sources
National Topographic Database (NTDB) compiled by Natural Resources Canada at 1:250,000. Reproduced under license from Her Majesty the Queen in right of Canada with permission of Natural Resources Canada.
Registered Trapping Concessions compiled by Yukon Department of Environment against 1:250,000 NTDB.
The Yukon Department of Environment is not responsible for the accuracy of data obtained from other sources.
Copies may be obtained from the Yukon Department of Environment in Whitehorse or <http://environmentyukon.gov.yk.ca/geomatics/>
Sources de Données
Base nationale de données topographiques (BNDT) compilée par Ressources naturelles Canada à l'échelle 1:250,000. Reproduite sous licence de Sa Majesté la Reine du chef du Canada, avec la permission de Ressources naturelles Canada.
Secteurs de pourvoir et sous-zones de gestion du gibier compilés par Environnement Yukon en fonction de la BNDT.
Le ministère de l'Environnement du Yukon n'est pas responsable de l'exactitude des données obtenues d'autres sources.
On peut obtenir des exemplaires au bureau du ministère de l'Environnement du Yukon à Whitehorse ou <http://environmentyukon.gov.yk.ca/geomatics/>
© 2005 Environment Yukon